


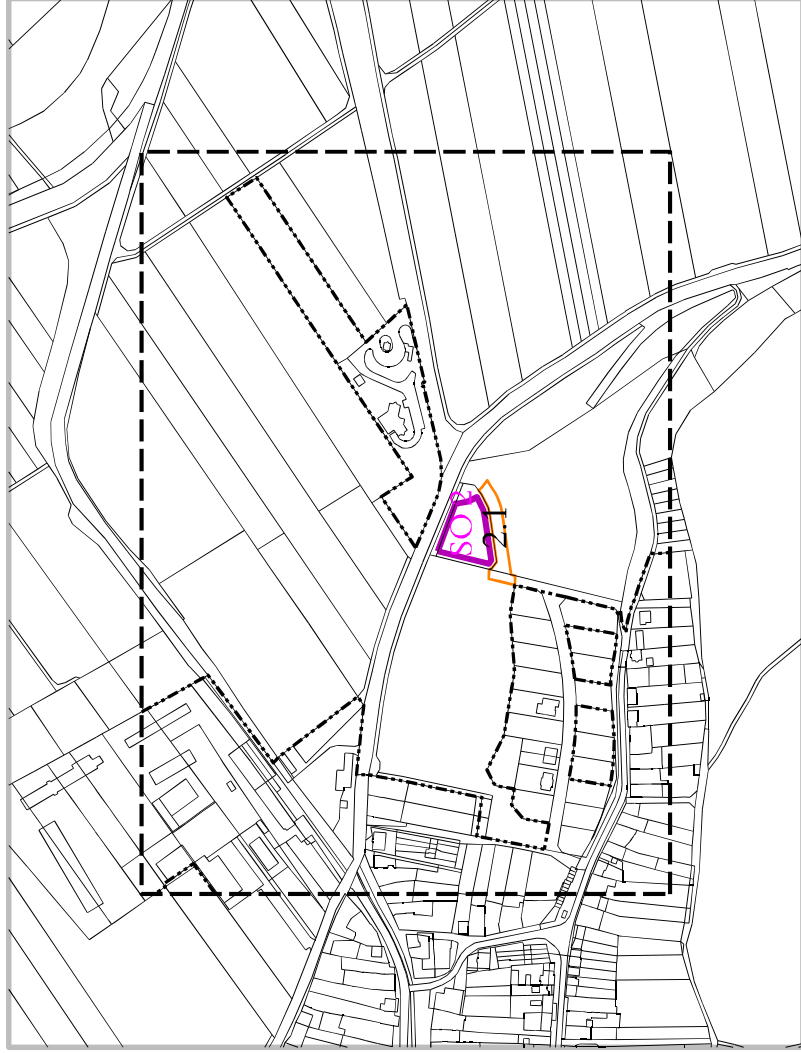
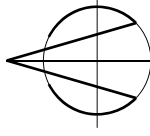
# MILOVICE

## ÚZEMNÍ PLÁN

### ZMĚNA č.2



**PŘEHLED ZMĚN Č. 2 ÚP MILOVICE**  
 2.1 Návrh SO - plochy smíšené obytné a vyvolaná úprava polohy navrhované občlužné komunikace



#### HRANICE ZASTAVĚNÉHO ÚZEMÍ

----- zastavěné území dle zákona č. 183/2006 Sb., k 20.11.2014

#### ZASTAVITELNÉ PLOCHY A ÚZEMNÍ REZERVY VYVOLANÉ ZMĚNOU Č. 2 ÚP MILOVICE

stav  
 návrh  
 ÚP  
 zm. 2



SO plochy smíšené obytné  
 ÚP plochy veřejných prostranství

#### INFORMATIVNÍ ÚDAJE

----- hranice řešeného území  
 2.1 SO 2 označení ploch změn č. 2 ÚP Milovice

#### Hlavní výkres

1 : 5.000

Porizovatel: Městský úřad Milovice, Odbor stavební a životního prostředí  
 Projektant: AR projekt, s.r.o., Hvíčedslavova 29, 627 00 Brno  
 Datum zpracování: 05/2015



Vedoucí projektant: Ing. arch. Milan Hučík  
 Ing. arch. Milan Hučík

Vypracovali: Ing. arch. Milan Hučík  
 Ing. Michaela Kolihová

I. 02

ZÁZNAM O ÚČINNOSTI ÚZEMNÍHO PLÁNU	
Správní orgán, který územní plán vydal: Zastupitelstvo obce Milovice	Razítko
Datum nabytí účinnosti:	
Porizovatel: Městský úřad Milovice, Odbor stavební a životního prostředí Jméno a příjmení oprávněné osoby pořizovatele: Irena Prochásková Funkce: Odborný záměsnec ÚÚP Podpis:	Razítko